


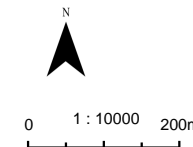
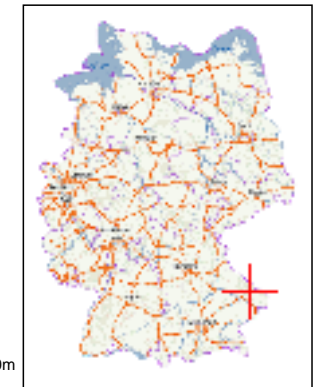
Eisenbahn-Bundesamt

Umgebungslärmkartierung an Schienenwegen von Eisenbahnen des Bundes – Runde 3 (30.06.2017)

Lärmindex Hauptstrecke [dB(A)]
Tag-Abend-Nacht (LDEN)



Übersichtskarte



Quelle

Geoinformationen: © GeoBasis-DE / BKG (2017)
Gleislage: DB Netz AG (2016)

Berechnungsvorschrift

VBUSch

Koordinatensystem

ETRS89 / UTM zone 32N

Haftungshinweis

Das Eisenbahn-Bundesamt übernimmt keine Gewähr für die Aktualität, Richtigkeit und Vollständigkeit der dargestellten Informationen. Aus der Nutzung dieser Informationen abgeleitete Haftungsansprüche gegen das Eisenbahn-Bundesamt sind ausgeschlossen. Dies gilt nicht im Falle einer Verletzung des Lebens, des Körpers und der Gesundheit.

Nutzungshinweis

Dem Endnutzer dieser Karte wird ein internes Nutzungsrecht eingeräumt, d.h. die Weitergabe – auch von Ausschnitten –, öffentliche Zugänglichmachung (z.B. im Internet) oder der Verkauf des Datenbestandes oder von Teilen davon ist nicht gestattet.

Impressum

Eisenbahn Bundesamt
Heinemannstraße 6
53175 Bonn
<http://www.eba.bund.de>
Kartographische Bearbeitung: M. Serbest
Datum der Erstellung: 25.07.2017